



Ihre Route

ID:TJS2EOXF

Stationen

Strecke: 50.59 km

Fahrzeit: 37 min



63072 Offenbach Am Main, Waldstr. 79



65197 Wiesbaden, Dotzheimerstr. 5

Übersichtskarte



map24 2005 Mapsolute, Teatlas, AND





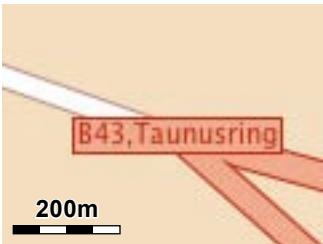
Routenbeschreibung

Start



63072 Offenbach Am Main, Waldtstr. 79


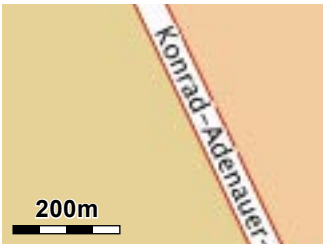


Verlassen von Offenbach am Main

Nr.	Beschreibung	Strecke	Fahrzeit	Kartenausschnitt
01	<p>Rechts in Odenwaldring (B43) Regionalstraße - Bundesstraße</p> <p>↗ Sie starten in der Waldstraße (L3001) in Offenbach am Main und biegen rechts in den Odenwaldring (B43) ein.</p> <p>Folgen Sie den Straßenverlauf für 1.35 km.</p>	352 m	1 min	 <p>map24 2005 Mapsolute, Teleatlas, AND</p>
02	<p>Geradeaus auf den Taunusring (B43) Bundesstrasse</p> <p>↑ Verlassen Sie den Odenwaldring (B43) und fahren Sie weiter geradeaus auf den Taunusring (B43).</p> <p>Folgen Sie den Strassenverlauf für 1.35 km.</p>	352 m	1 min	 <p>map24 2005 Mapsolute, Teleatlas, AND</p>
03	<p>Weiter auf der B43 Bundesstrasse</p> <p>↑ Verlassen Sie den Taunusring (B43) und fahren Sie weiter geradeaus auf der B43.</p> <p>Folgen Sie den Strassenverlauf für 1.35 km.</p>	352 m	1 min	 <p>map24 2005 Mapsolute, Teleatlas, AND</p>
Sie verlassen Offenbach am Main				



Route von Offenbach nach Wiesbaden				
Nr.	Beschreibung	Strecke	Fahrzeit	Kartenausschnitt
05	<p>A661 in Richtung Würzburg, Köln, Darmstadt, Frankf. Kreuz Bundesstraße - Autobahn</p> <p>↑ Verlassen Sie die B43 und fahren Sie an der Auffahrt As Offenbach-Taunusring (16) auf die A661 in Richtung Würzburg, Köln, Darmstadt, Frankf. Kreuz.</p> <p>Folgen Sie der A661 für 3.15 km.</p>	352 m	1 min	<p>map24 2005 Mapsolute, Teleatlas, AND</p>
06	<p>A3 in Richtung Köln, Wiesbaden, F. Kreuz, F-Süd Autobahn</p> <p>↗ Wechseln Sie an der Anschlußstelle Ak Offenbacherkreuz/52 (17) von der A661 auf die A3 in Richtung Köln, Wiesbaden, F. Kreuz, F-Süd.</p> <p>Folgen Sie der A3 für 12.15 km.</p>	352 m	1 min	<p>map24 2005 Mapsolute, Teleatlas, AND</p>
07	<p>A66 Wiesbadener Kreuz/47 (9) Autobahn</p> <p>↙ Wechseln Sie an der Anschlußstelle Ak Wiesbadener Kreuz/47 (9) von der A3 auf die A66.</p> <p>Folgen Sie der A66 für 12.15 km.</p>	352 m	1 min	<p>map24 2005 Mapsolute, Teleatlas, AND</p>
08	<p>A643 Anschlußstelle Ak Schiersteiner Kreuz (3) Autobahn</p> <p>↙ Wechseln Sie an der Anschlußstelle Ak Schiersteiner Kreuz (3) von der A66 auf die A643 in Richtung Wiesbaden, Wi-Dotzheim.</p> <p>Folgen Sie der A643 für 1.83 km.</p>	352 m	1 min	<p>map24 2005 Mapsolute, Teleatlas, AND</p>
<p>Sie passieren die Ortseinfahrt Wiesbaden</p>				



Wiesbaden				
Nr.	Beschreibung	Strecke	Fahrzeit	Kartenausschnitt
09	<p>Schiersteinerstraße Autobahn - Regionalstraße</p> <p>↑ Verlassen Sie die A643 und fahren Sie auf die Schiersteinerstraße.</p> <p>Folgen Sie dem Straßenverlauf für 106 m.</p>	352 m	1 min	 <p>map24 2005 Mapsolute, Teleatlas, AND</p>
10	<p>Links in Konrad-Adenauer-Ring Regionalstraße</p> <p>↙ Verlassen Sie die Schiersteinerstraße und biegen Sie links in den Konrad-Adenauer-Ring ein.</p> <p>Folgen Sie dem Straßenverlauf für 518 m.</p>	352 m	1 min	 <p>map24 2005 Mapsolute, Teleatlas, AND</p>
11	<p>Geradeaus auf Loreleiring Regionalstraße</p> <p>↑ Verlassen Sie den Konrad-Adenauer-Ring und fahren Sie weiter geradeaus auf den Loreleiring.</p> <p>Folgen Sie dem Straßenverlauf für 379 m.</p>	352 m	1 min	 <p>map24 2005 Mapsolute, Teleatlas, AND</p>
12	<p>Link in Dotzheimerstraße Regionalstraße</p> <p>↙ Verlassen Sie den Loreleiring und fahren Sie links in die Dotzheimerstraße.</p> <p>Folgen Sie dem Straßenverlauf für 15 m.</p>	352 m	1 min	 <p>map24 2005 Mapsolute, Teleatlas, AND</p>

Ziel



65197 Wiesbaden, Dotzheimerstraße 5